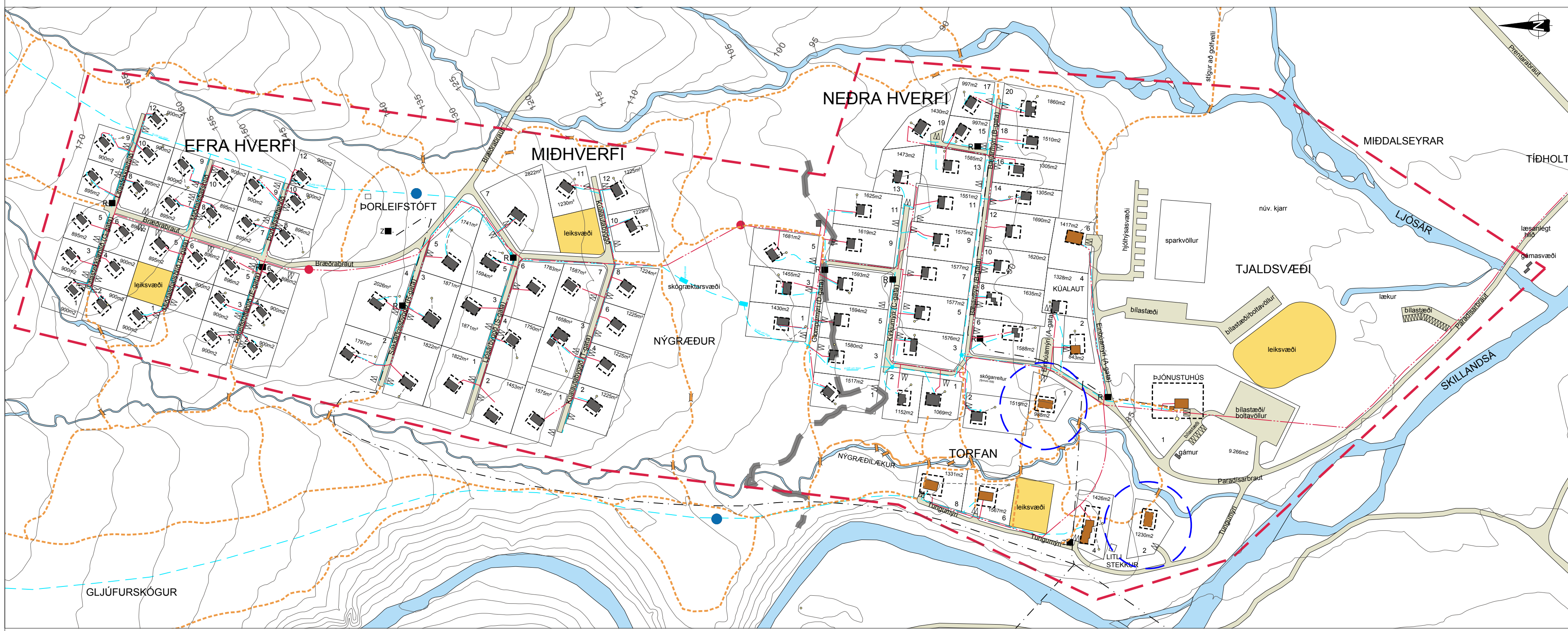


Gildandi deiliskipulagsuppráttur í mkv. 1:2500 - fyrir breytingu



Tillaga að breyttu deiliskipulagi í mkv. 1:2500 - eftir breytingu

SKÝRINGAR: Table defining symbols for various planning elements like Deiliskipulagsmörk, Lóðarmörk, Byggingarretur, etc.

Greinargerð: Myllingjandi er tilaga að deiliskipulagi orlofs- og frístaðahúsabyggðar í Miðdal í Laugardal í Árnæssýslu. Skipulagið var samþykkt í sveitarstjórn 4. apríl 2006 og staðfest í B-deild stjórnartíðinda 9. maí 2006.

Adalskipulag: Deiliskipulagsbreytingin er í fullu samræmi við gildandi aðalskipulag Laugardalshrepps 2000-2012, sem gerir ráð fyrir frístundaþyggð á svæðinu.

Áfmarkun deiliskipulagssvæðisins: Áfmarkun deiliskipulagssvæðisins er þá sömu og í gildandi skipulagi og nær til allra hverfanna auk tjaldsvæðisins.

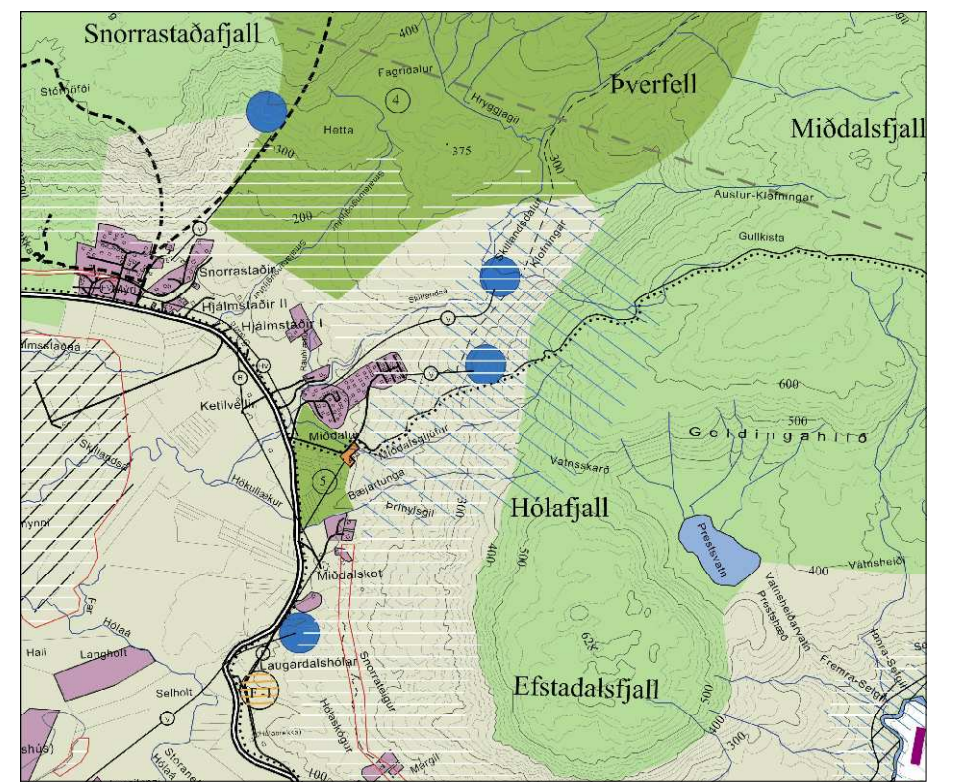
Markmið: Markmiðið með breyttu deiliskipulagi er að heimila byggingu á tveimur nýjum orlofshúsum / útleihingum og gerð til þess að mæta aukinni eftirspurn eftir orlofshúsum. Einnig er markmiðið að leðrétta lóðarmörk og byggingarrettir þar sem bið er að byggja frístundahús.

Breytingar sem gerðar eru: Tillaga að breytingu felst í því að bæta við tveimur nýjum lóðum fyrir orlofshús/útleihingum FB.M, önnur er víð A-götu og verður nr.1 ein hin norðan við Torfu, víð Lilla-Stekk.

Nokkur byggingarrettir í Miðhverfi og Neðrahverfi eru lagðar ór og aðlagðar núverandi aðstaðum. Lóðarmörk hafa einnig verið leðréttd frá gildandi skipulagi og eru þau samræmt gildandi lóðamarkamörkum og aðstaðum í landinu.

Orlofshús og frístundahús: Misræmsið hefur gætt milli upphaflegs skipulags lóða, lóðarlögsamninga og lóðamarka. Árið 2008 voru gerðar leiðréttingar á lóðarmörkum til þess að koma á samræmi og nú eru gerðar ennfremur leiðréttingar.

Byggingarrettir: Breyta þarf staðsetningu nokkurra byggingarreita svo reitirnir falli fullkomlega við þær byggingar sem bið er að reisa. Byggingarrettir á eftirfarandi lóðum eru leðréttd: Torfan 2, 3, A-gata 2, 4, B-gata 1, 2, 3, 5, 7, 8, 9, 11, 12, 13, 14, 15, 16, 17, 18, 19, 20, C-gata 1, 2, 3, 5, 7, 11 og 13, D-gata 1, 3 og 5, T-gata 1 og E-gata 5.



Hluti úr aðalskipulagi Laugardalshrepps 2000-2012, ekki í kvarða

Byggingarskilmálar - fyrir breytingu:

- 1. gr. Lóðir - Innan deiliskipulagssvæðis eru í dag 89 frístaða- og orlofshúsaálfir sem að stærstum hluta eru þegar byggðar.
2. gr. Lóðarmörk eru ákveðin í ISN93. Við samþykkt skipulagsins þarf ekki að gefa út hnitaskrá fyrir allar lóðir þar sem þær eru þegar byggðar og afmarkaðar með skýrum hætti í landinu.
3. gr. Byggingarrettir - Öll frístaða- og orlofshús sem og víðbyggingar skal staðsetja innan byggingarreits sem sýndur er á teikningu. Minniháttar frávik eru heimil á staðsetningu húsa er stuðla að verndun gróðurs og sem auðveldra gerð undirstaða.

Byggingarskilmálar eftir breytingu:

- 1. gr. Lóðir innan deiliskipulagssvæðis eru 83 frístaðahús, 7 orlofshúsaálfir, og ein lóð fyrir þjónustuhús.
2. gr. Lóðarmörk eru ákveðin í ISN93. Í kjölfar deiliskipulags skal gæta lóðarbið með hnitaskrá fyrir hverja lóð.
3. gr. Byggingarrettir - Öll frístaða- og orlofshús sem og víðbyggingar skal staðsetja innan byggingarreits sem sýndur er á teikningu. Minniháttar frávik eru heimil á staðsetningu húsa er stuðla að verndun gróðurs og sem auðveldra gerð undirstaða.

Orlofshús:

Orlofshús eru útleihingur í eigu FB.M. Á Torfunni nr. 1 er gert ráð fyrir raðhúsi, allt að 150m² að grunnflatarmáli. Önnur orlofshús mega vera allt að 90m² að grunnflatarmáli.

Bjónustuhús & tjaldsvæði:

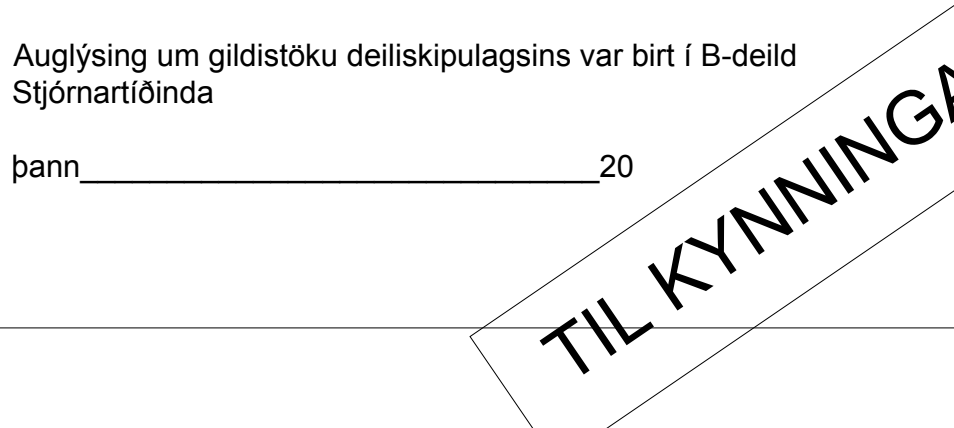
Við tjaldsvæði er í dag bjónustuhús og er gert ráð fyrir stækun byggingarreits þannig að heldarstöð húsins geti orðið allt að 350m². Auk þess er á tjaldsvæðinu gert ráð fyrir 2 smáhúsum með hreinlætisáðstöðu, hvert um sig að hámarki 25m² að stærð.

Deiliskipulag þetta var samþykkt af skipulags- og byggingarnefnd uppsveita Árnæssýslu og Flóahrepps þann 20

Deiliskipulag þetta var auglýst frá til 20

Deiliskipulagið sem hefur fengið meðferð samkvæmt 41. gr. skipulagslaga nr. 123/2010, var samþykkt í sveitarstjórn Bláskógabyggðar þann 20

Auglýsing um gildistöku deiliskipulagsins var birt í B-deild Stjórnartíðinda þann 20



Yfirfluruppráttur í mkv. 1:12.500

9. gr. Vegir, bílastæði og stigar um svæðið og heim að húsum eru eins og sýnt er á uppdrætti. Helgunarsvæði aðalvegna innan deiliskipulagsins er 10m á breidd en húsgatana 6m. Lóðarhafi skal gæta þess að gróður fari ekki inn á þessum svæði.

10. gr. Innan hverrar lóðar skulu vera minnst 2 bílastæði.
11. gr. Gónguleir eru um svæðið og á milli hverfa eins og sýnt er á uppdrætti.
12. gr. Lóðarmörk, tjaldsvæði og opin svæði: Gert er ráð fyrir leiksvæði innan hvers hverfis. Vanda skal frágang leiksvæða.

13. gr. Gróður - lóðarhúfum er skytt að hlíta ákæðum sem sett er á aðalskipulagi Laugardalshrepps 2000-2012 og íslenskar trjétagundir af tegundum birki, víði og reyni sem stuðla að því að gróðurmyndir falli vel að hínu náttúrulega birki og reyni í hlíðum fjalla. Ofan við 250-275 m hæðarlínu er öll gróðursetning skilyrðislaus og önnur mannvirkjagerð, önnur en gangstigjagerð. Á þessu svæði skal birki og reynt próstað að mestu með náttúrulegum hætti.

14. gr. Baitaréttur landeigenda heist óskertur. Þar sem þörf er á uppgræðslu á landi skal græða upp og aðlagá núverandi gróðu á svæðinu.
15. gr. Upplysingaskilti verða sett við helstu aðkomuleiðir. Leitast skal við að samræma útlit og gerð skilta.
16. gr. Lagin og veitur - Öllum lögum skal koma fyrir í samræmi við hlutaþingalegu velustofnarnir og meðfram vegum að eins miklu leyti og kostur er. Rafmagn hefur staði til bóða um langi skógu og fyrir nokkrum árum síðan var hægt að tengjast hitaveitu. Slíkar framkvæmdir eru á fornaði leigutaka.

17. gr. Lóðarhafi skal sjá um að leggja rotri við frístaðahúsin og sjá um útbúnað til hreinsunar á affalli frá heitum pottum. Standa skal að verki eins og lýst er í leiðbeiningarni gæfðu út af Umhverfstofnun, UST-03/01 frá 2003.
18. gr. Soppargar eru á þremur stöðum innan deiliskipulagssvæðisins og er það Sveitarfélagið Bláskógabyggð sem sér um að hirta sopp.
19. gr. Að öðru leyti skulu byggingar og staðvar þeirra vera í samræmi við gildandi byggingarreglugerð.

MIÐDALUR Í LAUGARDAL

Orlofs- og frístaðahúsabyggð Félags bókaeðarmanna

Tillaga að breytingu á deiliskipulagi

